




Č.	Datum	Popis	Vypracoval	Schválil
REVIZE				

Souřadnicový systém S-JTSK, Výškový systém Bpv

<p>Generální objednatel:</p> <p style="text-align: center;">KSÚS Středočeského kraje, p.o. Zborovská 11, 150 21 Praha 5</p>	
---	---

<p>Objednatel stavebního objektu:</p> <p style="text-align: center;">Město Dolní Bousov nám. T.G. Masaryka 1, 294 04 Dolní Bousov</p>	
---	---

Navrhl/vypracoval:	Zodpovědný projektant:	Zpracovatel:
dle příloh	Ing. Karel Fazekas, Ph.D.	 <div style="display: inline-block; vertical-align: middle;"> <p style="font-size: 24px; font-weight: bold;">4roads</p> <p style="font-size: 10px; margin-top: 10px;">Slunná 541/27 162 00 Praha 6 IČ: 06327354</p> </div>
Technická kontrola:	Hlavní inženýr projektu:	
Ing. Martin Kouba	Ing. Karel Fazekas, Ph.D.	

Kraj: Středočeský	Čís.sm.obj.:	SMLD-0038/00066001/2024
Katastrální území: Dolní Bousov	Čís.akce:	24006
Akce: III/27937 Dolní Bousov, rekonstrukce	Datum:	07/2025
	Formát:	-
	Měřítko:	-
Část: DOKUMENTACE OBJEKTŮ, TECHNICKÝCH A TECHNOLOGICKÝCH ZAŘÍZENÍ	Stupeň:	Číslo kopie:
Objekt: SO 134 - Chodníky	Číslo přílohy:	
	D.1.1.2	